



VODIČ ZA INVESTITORE

OPĆINE ČAČINCI

VODIČ ZA INVESTITORE

OPĆINE ČAČINCI

Riječ načelnika

Poštovani investitori,

Čačinci su danas općina, u Hrvatskoj državi, s ljudima čiji su preci stizali iz Hrvatskog Zagorja, Dalmacije, Like, Mađarske, Češke, Austrije i Njemačke u potrazi za lakšim načinom življenja. Generacije su ga na prostoru današnje općine i pronašle, razvijajući desetljećima urbanu sredinu. Stoga se u Čačincima danas isprepliću obilježja slavonskog sela, nagovještaj grada i suvremene industrije koja je najznačajnije obilježje pronašla u obradi i iskorištavanju drveta te proizvodnji i preradi voća i povrća.

1993. godine Čačinci postaju općinsko središte što shvaćamo kao obvezu i odgovornost za brži razvoj ne samo mjesta, nego i okolnih naselja. Osim želja postoje i konkretni planovi kojima namjeravamo nadoknaditi godine zaostajanja. U tim svojim planovima Općina Čačinci je otvorena za sve one koji žele ulagati, stvarati i raditi, ili ju samo nakratko posjetiti.

Pokretanje programa izrade nove zemljišne knjige i novi općinski Prostorni plan, daje nam nadu da će Čačinci ubrzo postati moderna i uređena sredina ugodnog i kvalitetnog življenja, na sveopće zadovoljstvo naših žitelja, za koje vjerujem da neće propustiti ukazanu prigodu za brži razvoj, kao i mnogih posjetitelja kojima će uređena općina Čačinci biti omiljeno odredište i srdačan domaćin.

Temeljni cilj planiranja i uređenja prostora je postizanje održivog razvoja koji će koristiti sadašnji prostor i okoliš tako da ne dođe do njegovog nepovratnog uništenja, već će korištenje neobnovljivih i obnovljivih resursa (uključivši i energetske izvore) koristiti tako, da se omogući trajan i kvalitetan održiv razvoj i u vrijeme kada će koristiti buduće generacije.

Mirko Mališ

1. UVOD U OPĆINU ČAČINCI

1.1. Lokacija, promet, povezanost i klima

1.1.1. Lokacija i promet

Općina Čačinci nalazi se u jugoistočnom dijelu Virovitičko – podravske županije. Sa sjeverne strane graniči sa općinama Mikleuš, Nova Bukovica i Crnac, sa istočne strane s općinom Zdenci, s južne strane sa gradom Orahovica i Požeško – slavonskom županijom, a sa zapadne s općinom Voćin.



Slika 1. Položaj Virovitičko – podravske županije u odnosu na Republiku Hrvatsku

Općina Čačinci jedna je od većih općina u Virovitičko – podravskoj županiji, sa površinom od 145,02 km², što predstavlja 7,17% površine Županije. Broj stanovnika, prema Popisu stanovništva iz 2011. godine je 2.802 što predstavlja 3,30% od ukupnog broja stanovnika Virovitičko – podravske županije, odnosno 0,07% od ukupnog broja stanovnika Republike Hrvatske. Gustoća naseljenosti u Čačincima je 19 stanovnika/km².



Slika 2. Položaj općine Čačinci

Na području općine Čačinci većinu stanovništva čine Hrvati (90,94%) dok se Albanci, Bošnjaci, Crnogorci, Česi, Mađari, Makedonci, Nijemci, Slovenci i Srbi broje u manjim postotcima. Također, materinji jezik je hrvatski (98,72%), a religiozna pripadnost je katolička (87,65%) dok su ostali zastupljeni u manjem postotku.

1.1.2. Osnovni podaci o stanju u prostoru

U općini Čačinci se nalazi dvanaest naselja: Brezovljani Vojlovački, Bukvik, Čačinci, Humljani, Krajina, Krasković, Paušinci, Prekoračani, Pušina, Rajino Polje, Slatinski Drenovac i Vojlovica.



Slika 3. Naselja u općini Čačinci

1.1.3. Prometna povezanost

Područje općine Čačinci ističe se izuzetno dobrim geoprometnim položajem koji predstavlja sastavni dio čvorišta istočnog i zapadnog dijela Hrvatske.

- Cestovni promet

Područjem općine Čačinci prolazi državna cesta D-2 koja povezuje Varaždin i Osijek, i županijske ceste ŽC 4069 Slatinski Drenovac – Vojlovica i ŽC 4062 Čačinci – Bukvik. Sva naselja u Općini povezana su lokalnim cestama s općinskim središtem i međusobno.

- Željeznički promet

Željeznički promet ima vrlo dugu tradiciju i njegova je uloga u sveukupnom razvoju ovoga područja vrlo značajna.

Prostorom općine prolazi željeznička pruga Dalj - Osijek - Koprivnica – Varaždin, te vrlo bitna željeznička povezanost Zagreb – Virovitica – Čačinci – Našice – Osijek.



Slika 4. Željeznička stanica u Čačincima

- Zračni promet

Na području Općine postoji jedno poljoprivredno uzletište između Čačinaca i Paušinaca.

1.1.4. Klima

Klima područja općine Čačinci je umjereno kontinentalna, odnosno umjereno topla vlažna klima. Prosječna godišnja temperatura kreće se od 10° do 10,35° C, a godišnja količina oborina oko 839 mm. Broj dana sa snijegom iznosi u prosjeku 26,8 dana u godini, broj posve vedrih dana oko 40, a oblačnih 123. Najtopliji mjeseci su srpanj i kolovoz s prosječnom temperaturom oko 20° C, a najhladniji je siječanj s temperaturom oko -10° C. U periodu od početka svibnja do kraja rujna temperatura rijetko pada ispod 15° C, dok je u prosjeku niža od 5° C tijekom prosinca, siječnja i veljače.

Minimalna količina padalina javlja se kasno u ljeto, početkom jeseni i u tijeku zime. Obilježja ovog tipa klime su i česta odstupanja od režima padalina, što može rezultirati pojavama suše ili suviškom padalina koje ako se jave u kasno proljeće ili rano ljeto negativno utječu na prinose poljodjelskih kultura. Padaline u obliku snijega javljaju se u prosincu siječnju i veljači.

Prosječna mjesečna vrijednost relativne vlage zraka je 70%. Prema godišnjoj ruži vjetrova najdominantniji su vjetrovi jugozapadnog, južnog i sjevernog smjera, i na njih otpada 52,7%. Ukupni godišnji broj dana sa jakim vjetrom (6 bofora) je svega 0,4%, što je gotovo beznačajno, a ako se pojavljuju onda je to u ljetnim mjesecima. Olujni vjetrovi na ovom području su rijetki, što znači da ih možemo potpuno isključiti. Najveći broj dana s mrazom javlja se u zimskom, a manje u jesenskom i proljetnom dijelu godine. Najveće štete nastaju ako se mraz pojavi početkom travnja, tj. u vegetacijskom razdoblju. Pojave magle su karakteristične za jesenske i zimske mjesece, a ukupni godišnji broj dana s maglom iznosi 11,5 dana.

1.2. Povijesni razvoj općine, povijesna i kulturna baština, važnija događanja

1.2.1. Povijesni razvoj općine, povijesna i kulturna baština

Područje današnje općine Čačinci je zbog dobrog položaja dolina rijeka Voćinke, Vojlovice i Krajne naseljeno još početkom 16. stoljeća, ali je zbog raznih bolesti više puta zaustavljan razvoj naselja te su nastambe spaljivane a stanovništvo selilo.

Prvo je naselje osnovano uz rijeku Vojlovicu, oko mosta koji se danas zove Bijela Čuprija, ali je zbog kuge stanovništvo preselilo prema današnjem mjestu Paušinci, a nastambe su spaljene. Međutim ni to naselje nije dugo opstalo jer ponovno dolazi do izbijanja bolesti, a stanovništvo seli prema rijeci Krajni, stvarajući jezgru Čačinaca koja danas nosi naziv Staro Selo. Osnivači Starog Sela bili su Vlasi i živjeli su u kućama građenim od balvana i prekrivenim slamom.

Ime Čačinci prvi se puta spominje na kartama naselja iz 1680. godine i 1770. godine, a dobili su ime po blatu čačku od kojeg su građene prve kuće za stanovanje. Pred kraj turske vladavine na području općine je živjelo oko 170 hrvatskih obitelji, 35 srpskih obitelji i čak 400 muslimanskih obitelji. Te su se muslimanske obitelji raspadom turske vlasti odselile i 1702. godine kreće doseljavanje Srba iz Bosne koji uz Čačince nastanjuju i staro hrvatsko selo Rajno Polje napušteno za vrijeme turske vladavine.

Tijekom 19. stoljeća, Čačince i okolna mjesta naseljavaju Hrvati iz Like, Dalmacije i Hrvatskog Zagorja tako da neka mjesta današnje općine poprimaju dalmatinske ili zagorske obrise. Primjerice trideset dalmatinskih obitelji naseljava se u Bukvik gdje se održavaju do danas, u Paušince doseljavaju Zagorci, dok u Humljane dolazi najviše ličkih porodica. Mjesta na obroncima Papuka većinom su bila naseljena srpskim stanovništvom.

Brži razvoj ovog područja započeo je izgradnjom ceste Osijek - Virovitica - Varaždin. Novi dio Čačinaca počeo je nastajati negdje oko 1908. godine. U to je vrijeme Staro Selo brojilo oko 70 kuća. Većinu je stanovništva sačinjavao narod doseljen iz Banata i Bačke. Otvorenjem Gutmanove pruge Voćin - Osijek, Čačinci dobivaju dvije željezničke stanice.

1911. godine u Čačincima je počela s radom osnovna škola, a pred II. svjetski rat u mjestu postoje 3 škole od kojih je jedna njemačko odjeljenje u bogomolji.




Slika 5. Čačinci u prošlosti

Vrlo važan događaj za Čačince je podizanje zadružne električne centrale 1921. godine koja je omogućila da električna rasvjeta zasja prije u Čačincima nego u Osijeku.



Slika 6. Čačinci u prošlosti

Spomen na izgradnju elektrane tzv. "munjare" ovjekovječen je na čačinačkom grbu, a jedna od ulica nosi naziv po njoj. Drugi element grba, mlinski kamen, također je važan čimbenik života Čačinaca jer predstavlja dugogodišnju tradiciju mlinarstva na području općine. Današnji izgled grba općine prihvaćen je 2003. godine.



Slika 7. Grb općine Čačinci

Godine 1925. u Čačincima se osniva Upravna politička općina i pod nju pripada i Školska općina. 1936. godine izgrađena je crkva, a 1942. godine osnovana je i župa.

Uz 11 naselja (Čačinci - centar općine, Rajno Polje, Brezovljani, Paušinci, Bukvik, Humljani, Krajna, Pušina, Slatinski Drenovac, Krasković i Prekoračani) općina Čačinci krije prirodan dragulj, izletišta Jankovac, smješten unutar Parka prirode Papuk. Jankovac je prekrasna gorska dolina s dva jezera i jedinstvenim slapom Skakavac koji stvara duboki kanjon. Taj je prostor još u 19. stoljeću otkrio grof Janković koji i nosi ime upravo po njemu. Grof je uredio lovački dom i još za života podigao sebi grobnicu u pećini u kojoj je pokopan 1861. godine. Na prostoru općine Čačinci također se nalazi srednjovjekovna utvrda Klak koja se spominje još davne 1308. godine u ispravi kojom plemići Moslavački daju grad u baštinu svojim rođacima. Za vrijeme provale Turaka taj je grad zauzet, a nakon oslobođenja napušten, poslije čega se zarušio.

Prije II. svjetskog rata Čačinci su imali 7 trgovina, mlin, općinu, centralu, 3 škole, 2 željezničke postaje, nekoliko gostionica te oko 30 raznih obrtnika. Sva općinska mjesta imala su vlastite škole koje su postale područne škole centralnoj školi u Čačincima.

Značajni napredak u školstvu općine ostvaren je 1975. godine izgradnjom nove školske zgrade s modernom športskom dvoranom. Uz školstvo, u prvoj polovici 20. stoljeća, u Čačincima se razvija i sport. Nogometni klub osnovan je 1929. godine, ali pravi procvat doživljava izgradnjom dvorane i osnutkom košarkaškog kluba 1981. godine.

Na području općine Čačinci nalazi se najveća plantaža lješnjaka u Europi, površinom od 230 hektara.

Na području općine se kao obilježje kulturno povijesne baštine mogu vidjeti bista kardinala Franje Kuharića (postavljena 27.10.2007. godine ispred župne crkve), spomen ploča hrvatskim braniteljima (postavljena na Trgu kardinala Franje Kuharića), spomen obilježje Stjepanu Mlakaru (spomenik je podignut u Pušini u čast prvoj žrtvi Domovinskog rata na ovom prostoru).

Kulturu života i rada obilježavaju "KUD Čačinci" (izvodi tradicionalne plesove na raznim manifestacijama), rukotvorine (sekcija koja izrađuje zlatovez), medičari (tradicijski obrt obitelji Grdić koji proizvode med i svijeće), vinarstvo i gastronomija (vinogradi poljoprivrednog poduzeća Orahovica nalaze se na području Čačinaca gdje je zasađeno više vrsta vinove loze),

tradicijska kuhinja (priprema tradicionalnih jela i promocija starih recepata u prostorijama Doma kulture).

1.2.2. Važnija događanja

- Maškare, 16. veljača

Program manifestacije "Čačinačke maškare" sastoji se od maskirane povorke (dječji vrtić, osnovne škole i odrasli), te zabavnog programa u Domu kulture u Čačincima gdje se priređuje druženje uz tradicionalne kolače i piće za sve sudionike povorke, a i drugi gosti su dobrodošli. Osiguran je animacijski te zabavni program uz mađioničara i glazbu.



Slika 8. Maškare u Čačincima

- Dani općine Čačinci, 16. travanj

U sklopu obilježavanja dana općine Čačinci održava se niz manifestacija u organizaciji Turističke zajednice općine Čačinci, udruga, OPG-a i obrta sa područja općine i pod pokroviteljstvom općine Čačinci. Održava se "Fišijada" (ŠRK "Klen" Čačinci), "Palačinkijada" ("Društvo naša djeca" Čačinci), uskršno-proljetni sajam (KUD Čačinci, sekcija rukotvorine, obrti, OPG-i sa područja općine), uz manje varijacije svake godine kada sudjeluju razne udruge sa područja općine.



Slika 9. Dani općine

- Tijelovo, 4. lipanj

Tijelovo u Čačincima je već tradicionalna i poznata manifestacija na području cijele županije. Započinje molitvom u crkvi Presvetoga Trojstva te se nastavlja procesijom mještana i KUD-ova ulicama Čačinaca uz zastajanje i molitvu na nekoliko sjenica, odnosno postaja. Nakon procesije održava se tradicionalna smotra folklorne koje je prošle godine po prvi puta imala i međunarodni karakter. Organizatori: KUD Čačinci, općina Čačinci te TZO Čačinci.



Slika 10. Obilježavanje Tijelova

- Ribička večer, mjesec srpanj


U organizaciji ŠRK "Klen" Čačinci, općine Čačinci i Turističke zajednice općine u srpnju biti će održana po drugi puta "Ribička večer" na čačinačkim ribnjacima. Posjetitelji ondje besplatno degustiraju riblje specijalitete (fiš paprikaš, šaran na rašljama...), piće te uživaju u zvucima slavonske tamburice.



Slika 11. Ribička večer

- Srednjovjekovni viteški turnir, 5. i 6. rujan

Srednjovjekovni viteški turnir će se održati 2015. godine po treći puta. To je dvodnevna manifestacija koja u Park šumi Jankovac okupi nekoliko tisuća posjetitelja, a ove godine će poprimiti i međunarodni karakter jer su sudjelovanje najavile viteške udruge iz Češke, Slovenije i Mađarske. U organizaciji sudjeluju predstavnici udruge Reda vitezova Ružice grada iz Orahovice, Javne ustanove Park prirode Papuk, Turističke zajednice Čačinci, Planinarskog doma Jankovac te Šumarije Čačinci u cilju da sve potrebne ustanove budu dio ove viteške priče te daju svoju maksimalnu podršku.



Slika 12. Viteški turnir na Jankovcu

- Za bakinim stolom/ Dani kruha, mjesec listopad

Sajam je izložbeno-prodajnog karaktera te se u njegovoj ponudi može naći niz autohtonih, ručno rađenih suvenira temeljenih na motivima tradicijske baštine te tradicionalni kolači kakve su pravile naše bake. Na sajmu sudjeluju izlagači sa područja općine Čačinci, a svim posjetiteljima je i omogućena degustacija tradicijskih gastronomskih specijaliteta.



Slika 13. Dani kruha

- Prikaz živih jaslica, mjesec prosinac

U tihoj božićnoj atmosferi članovi KUD-a Čačinci organiziraju svake godine scenski prizor prvih trenutaka života malog Isusa sa njegovom obitelji te poklon Sveta tri kralja koju replicira svake godine jedna mlada obitelj sa područja općine Čačinci kao i ostali mještani. Nakon prigodnog vatrometa i poklona kraljeva ovaj svečani igrokaz završava zajedničkom pjesmom a kao i svake godine posjetitelji budu počašćeni kuhanim vinom i čajem.

Kulturno umjetničko društvo Čačinci, uz sudjelovanje članova Udruge vitezova reda Ružice grada, upriličilo je prikaz živih jaslica kao gosti sa pozivnicom u sklopu Božićnog sela u Osijeku 2013.godine.



Slika 14. Žive jaslice

- Doček Nove godine, 31. prosinac

Općina Čačinci i Turistička zajednica općine Čačinci organiziraju svake godine doček nove godine na Trgu dr. Franje Tuđmana gdje je svim posjetiteljima osigurana odlična atmosfera uz glazbeni nastup benda i kuhano vino. Naravno, u ponoć je organiziran i vatromet te se proslava nastavlja dugo u noć.

Isto tako, održavaju se brojni memorijalni turniri kao što su:

- Memorijalni šahovski turnir Franje Jusupa i Damira Hornunga
- Memorijalni turnir odbojke na pijesku Josipa Jelen
- Memorijalni turnir u boćanju u naselju Bukvik
- Memorijalni nogometni turnir Marijan Biondić Švabo
- Memorijalni turnir Josip Silađi Joža



Slika 15. Memorijalni turniri

2. DEMOGRAFSKA ANALIZA OPĆINE ČAČINCI

Općina Čačinci je prema Popisu stanovništva iz 2011. godine na površini od 145,02 km² ima 2.802 stanovnika, što predstavlja 3,30% ukupnog broja stanovnika Virovitičko- podravske županije, odnosno 0,07% ukupnog broja stanovnika Hrvatske. Muškarci čine 47,50%, odnosno 1331 stanovnik je muškog roda, dok je 1471 stanovnik ženskog roda (52,5%). Gustoća naseljenosti u Čačincima je 19 stanovnika/km². Srednja (medijan) starost stanovnika iznosi 44.

U razdoblju 1981.- 2001. godine ukupno stanovništvo se smanjilo za 1666 stanovnika ili 33,49%. Smanjenje broja stanovnika posljedica je intenzivne deagrarizacije šezdesetih godina, ekonomske emigracije sedamdesetih godina i migracija deruraliziranog stanovništva prema urbanim središtima i domovinski rat.

Demografski procesi odvijaju se sporo, neka naselja će se potpuno ugasiti, a samo u nekoliko naselja predviđa se demografski uspon.

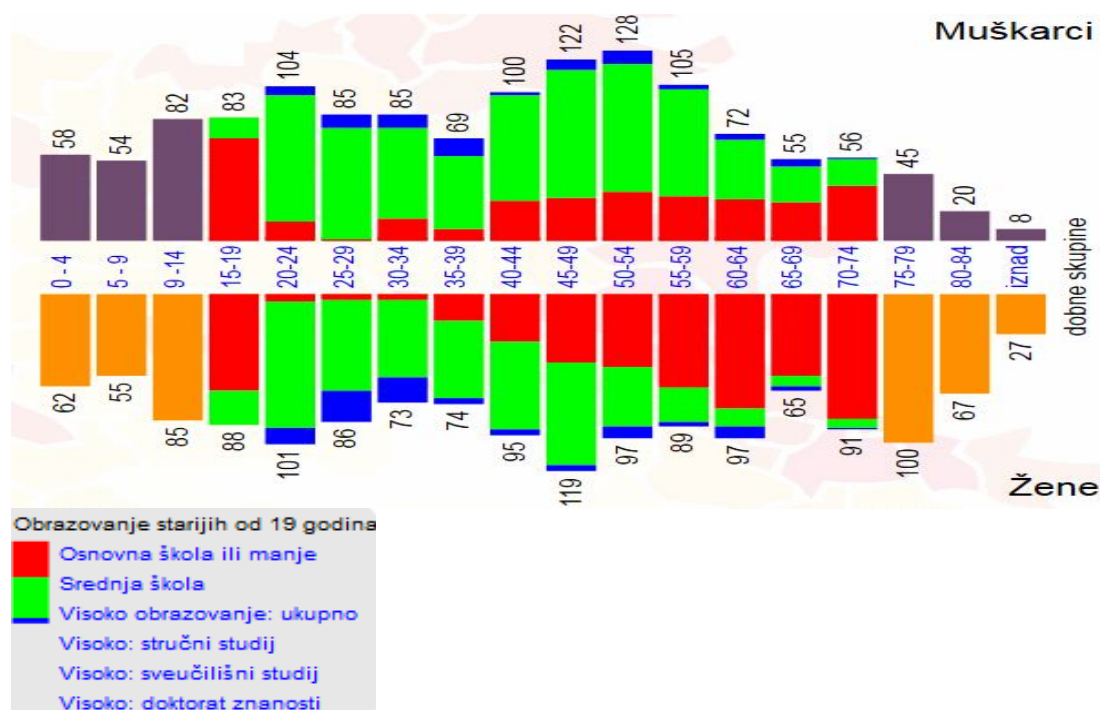
U Općini postoji tradicionalna vezanost za zemlju, ali ekonomska ovisnost o njoj slabi i poljoprivreda postaje dopunski izvor prihoda. Daljnjom deagrarizacijom i napuštanjem poljoprivrede prosječna veličina domaćinstva se smanjuje.

U poljoprivrednoj proizvodnji također dolazi do promjena. Dolazi do postupnog okrupnjavanja poljoprivrednog posjeda i specijalizacije proizvodnje. Intenzivira se povrtlarska i voćarska proizvodnja, a počinje i razvoj prvih većih privatnih prehrambeno- prerađivačkih pogona.

Dio obrazovanijeg stanovništva odlazi u ekonomsku emigraciju, što bi svakako trebalo spriječiti upravo razvojem gospodarstva.

2.1. Obrazovna struktura općine Čačinci

Odgoj i školstvo na području općine provodi se u predškolskim ustanovama, osnovnim i područnim školama. Na području općine Čačinci nalazi se jedna osnovna škola, OŠ A. G. Matoša, u naselju Čačinci u sklopu koje djeluje i predškolska ustanova i područna škola u naselju Humljani.



Slika 16. Obrazovna struktura općine Čačinci

Na slici 16. prikazan je udio stanovnika u općini Čačinci s osnovnom ili srednjom školom i s visokim obrazovanjem unutar svake dobne skupine. Najmanji dio stanovništva čine stanovnici sa VSS.

U sljedećim tablicama prikazano je stanovništvo dobne starosti od 15 godina prema najvišoj završenoj školi, obrazovnim područjima i spolu prema popisu iz 2011. godine.

Tablica 1. Stanovništvo dobne starosti od 15 godina prema završenoj osnovnoj školi

Spol	Broj stanovnika	Bez škole	1-3 razreda OŠ	4-7 razreda OŠ	Osnovna škola
M	1.137	10	12	98	250
Ž	1.269	64	55	250	319
UKUPNO	2.406	74	67	348	569

Od 1.137 stanovnika muškog roda dobne starosti od 15 godina, 250 ih je sa završenom osnovnom školom i 10 bez škole.

Od 1.269 stanovnika ženskog roda dobne starosti od 15 godina, 319 ih je sa završenom osnovnom školom i 64 bez škole.

Tablica 2. Stanovništvo dobne starosti od 15 godina sa SSS

Spol	Broj stanovnika	Industrijske i obrtničke strukovne škole u trajanju od 1-3 godine i škole za KV i VKV radnike	Tehničke i srodne strukovne škole u trajanju od 4 i više godina	Gimnazija	Svega
M	1.137	489	170	37	696
Ž	1.269	261	177	58	496
UK	2.406	750	347	95	1.192

Od 2.406 stanovnika dobne starosti od 15 godina, 1.192 ih je sa završenom SSS. 696 stanovnika muškog roda i 496 stanovnika ženskog roda.

Od 750 stanovnika industrijske i obrtničke strukovne škole u trajanju od 1-3 godine te za KV i VKV radnike 146 je završilo društvene znanosti, poslovanje i pravo, 4 prirodne znanosti, 554 inženjerstvo, prerađivačku industriju i građevinarstvo, 81 poljoprivredu, 22 zdravstvo i socijalnu skrb te 163 usluge.

Od 347 stanovnika tehničke i srodne strukovne škole u trajanju od 4 i više godina jedan stanovnik je završio humanističke znanosti i umjetnost, 117 društvene djelatnosti, poslovanje i pravo, 4

prirodne znanosti, 138 inženjerstvo, prerađivačku industriju i građevinarstvo, 40 poljoprivredu, 21 zdravstvenu i socijalnu skrb, 17 usluge te 9 ostalo.

Tablica 3. Stanovništvo dobne starosti od 15 godina sa VSS

Spol	Broj stanovnika	Viša škola I. (VI.) stupanj fakulteta i stručni studij	Fakulteti, umjetničke akademije i sveučilišni studiji	Magisterij (znanstveni, stručni, umjetnički)	Svega
M	1.137	41	28	2	71
Ž	1.269	50	35	-	85
UK	2.406	91	63	2	156

Od 2.406 stanovnika 156 ih je sa završenom VSS i niti jedan stanovnik s doktoratom. 91 stanovnik je sa završenom višom školom I. (VI.) stupnja fakulteta i stručnog studija. 41 stanovnik muškog roda te 50 stanovnika ženskog roda.

25 stanovnika je završilo humanističke znanosti i umjetnost, 25 društvene djelatnosti, poslovanje i pravo, 14 inženjerstvo, prerađivačku industriju i građevinarstvo, 12 poljoprivredu, 1 zdravstvo i socijalnu skrb, 6 usluge te 32 ostalo.

63 stanovnika je završilo fakultet, umjetničku akademiju ili sveučilišni studij, od čega ih je 28 muškog roda i 35 ženskog roda.

12 stanovnika je završilo humanističke znanosti i umjetnost, 23 društvene djelatnosti, poslovanje i pravo, 3 prirodne znanosti, 6 inženjerstvo, prerađivačku industriju i građevinarstvo, 8 poljoprivredu, 3 zdravstvo i socijalnu skrb, 2 usluge te 6 ostalo.

Dva su stanovnika sa završenim magisterijem (znanstveni, stručni, umjetnički) iz područja inženjerstvo, prerađivačka industrija i građevinarstvo te iz područja zdravstvo i socijalna skrb.

2.2. Kretanje ekonomske aktivnosti stanovništva na području općine Čačinci

Tablica 4. Stanovništvo prema trenutačnoj aktivnosti od 15 godina, popis 2011.

Nezaposleni						
Spol	Ukupno	Zaposleni	Traže prvo zaposlenje	Traže ponovno zaposlenje	Svega	
Starost						
M	1.137	413	7	100	107	
Ž	1.269	308	18	104	122	
UKUPNO	2.406	721	25	204	229	
15-19	171	7	8	4	12	
20-24	205	67	8	38	46	
25-29	171	99	6	33	39	
30-34	158	107	1	20	21	
35-39	143	94	1	13	14	
40-44	195	101	-	27	27	
45-49	241	112	1	38	39	
50-54	225	73	-	23	23	
55-59	194	48	-	7	7	
60-64	169	13	-	1	1	

Na području općine Čačinci najaktivniji broj stanovništva čini skupina od 45-49 godina (241 stanovnik) od kojih je 112 zaposlenih i 39 nezaposlenih. Od 2.406 stanovnika od 15 godina, 721 je stanovnik zaposlen te 229 nezaposlenih. Znači da 950 ekonomski aktivnih stanovnika te 1.456 ekonomski neaktivnih stanovnika prebiva na području općine Čačinci.

Tablica 5. Ekonomski neaktivno stanovništvo Općine Čačinci, popis 2011.

Spol	Ukupno	Umirovljenici	Osobe koje se bave obvezama u kućanstvu	Učenici ili studenti	Ostale neaktivne osobe	Svega
M	1.137	369	9	109	130	617

Ž	1.269	360	274	113	92	839
UKUPNO	2.406	729	283	222	222	1.456

Od 2.406 stanovnika općine Čačinci 1.456 čini neaktivno stanovništvo od 729 umirovljenika i 222 studenta/ učenika, dok ih je 283 koji se bave obvezama u kućanstvu i 222 ostalih neaktivnih osoba.

Tablica 6. Stanovništvo prema glavnim izvorima sredstava za život prema spolu, popis 2011.

Spol	Ukupno	Prihodi od stalnog rada	Prihodi od povremenog rada	Prihodi od poljoprivrede	Starosna mirovina	Ostale mirovine
M	1.331	382	42	22	153	218
Ž	1.471	274	25	8	100	281
UKUPNO	2.802	656	67	30	253	499

Od 2.802 stanovnika 656 ima prihod od stalnog rada, a 67 od povremenog rada. 30 stanovnika ima prihod od poljoprivrede dok ih je 253 sa starosnom mirovinom i 499 s ostalom mirovinom.

Tablica 7. Stanovništvo prema glavnim izvorima sredstava za život prema spolu, popis 2011.

Spol	Ukupno	Socijalne naknade	Ostali prihodi	Povremena potpora drugih	Bez prihoda
M	1.331	200	34	9	293
Ž	1.471	222	17	5	555
Ukupno	2.802	422	51	14	848

Od 2.802 stanovnika, 422 imaju uvjete za socijalne naknade. 51 stanovnik živi od ostalih prihoda, a 14 od povremenih potpora drugih. 848 stanovnika je bez prihoda, 555 stanovnika ženskog roda i 293 stanovnika muškog roda.

Tablica 8. Kretanje broja nezaposlenih osoba prema razini obrazovanja u veljači 2015. godine

Spol	Ukupno	Bez škole	OŠ	SSS (3 god.), KV, VKV	SSS (4 god.)	Gimnazija	Viša škola i stručni studij	Fakulteti, akademije, magisterij
M	158	13	37	62	31	5	4	6
Ž	188	10	45	65	54	4	6	4
Ukupno	346	23	82	127	85	9	10	10

Prema podacima Hrvatskog zavoda za zapošljavanje, u veljači 2015. godine je evidentirano 346 nezaposlenih osoba na području općine Čačinci, što je za 117 osoba (34%) više nego 2011. godine.

Tablica 9. Zaposleni u pravnim osobama prema NKD-u 2007., stanje 31. ožujka 2011.

Općina Čačinci	Poljoprivreda, šumarstvo i ribarstvo	Prerađivačka industrija	Građevinarstvo	Veleprodaja, maloprodaja; popravak motornih vozila	Prijevoz i skladištenje
Ukupno	64	138	2	15	25
Žene	13	42	1	7	2
Muškarci	51	96	1	8	23

Glavne gospodarske grane u općini Čačinci su prerađivačka industrija sa 138 zaposlenih te poljoprivreda, šumarstvo i ribarstvo sa 64 zaposlenih. Zatim slijede djelatnosti prijevoza i skladištenja, trgovine na veliko i malo te građevinarstvo. Djelatnosti u kojima nema zaposlenih su

opskrba električnom energijom, plinom, parom i klimatizacija, opskrba vodom, uklanjanje otpadnih voda, gospodarenje otpadom te djelatnosti sanacije okoliša i rudarstvo.

Tablica 10. Zaposleni u pravnim osobama prema NKD-u 2007., stanje 31. ožujka 2011.

Čačinci	Financijske djelatnosti i djelatnosti osiguranja	Stručne, znanstvene i tehničke djelatnosti	Administrativne i pomoćne uslužne djelatnosti	Javna uprava i obrana; obvezno socijalno osiguranje	Obrazovanje	Djelatnosti zdravstvene zaštite i socijalne skrbi	Ostale uslužne djelatnosti
Ukupno	1	1	1	6	42	2	2
Žene	1	1	1	3	32	2	-
Muškarci	-	-	-	3	10	-	-

U obrazovnom sektoru je 42 zaposlenih te 4 u javnoj upravi. Zatim slijede financijske djelatnosti, stručne, znanstvene i tehničke te administrativne i pomoćne uslužne djelatnosti.



Slika 17. Zaposlenost i plaće

Slika 17. prikazuje kretanje plaća zaposlenih uključujući obrte i slobodna zanimanja te mirovine od 2007.-2012. godine. Vidljiv je značajan porast plaća zaposlenih do 2008. godine, te mirovina od 2009. godine.

3. OPĆINA ČAČINCI ZA INVESTITORE

3.1. Zone

Poduzetnička zona je dio gradskog/općinskog teritorija u kojem se obavljaju određene gospodarske djelatnosti uz poštivanje važećih gospodarskih propisa, kao i onih koje su vezani na očuvanje i zaštitu okoliša. Za male i srednje poduzetnike i obrtnike dobro je da sve ili dio svojih aktivnosti lociraju u poduzetničku zonu iz razloga što su unutar zona predviđeni odgovarajući prostori za obavljanje djelatnosti.

Glavni ciljevi osnivanja zone mogu se definirati na sljedeći način:

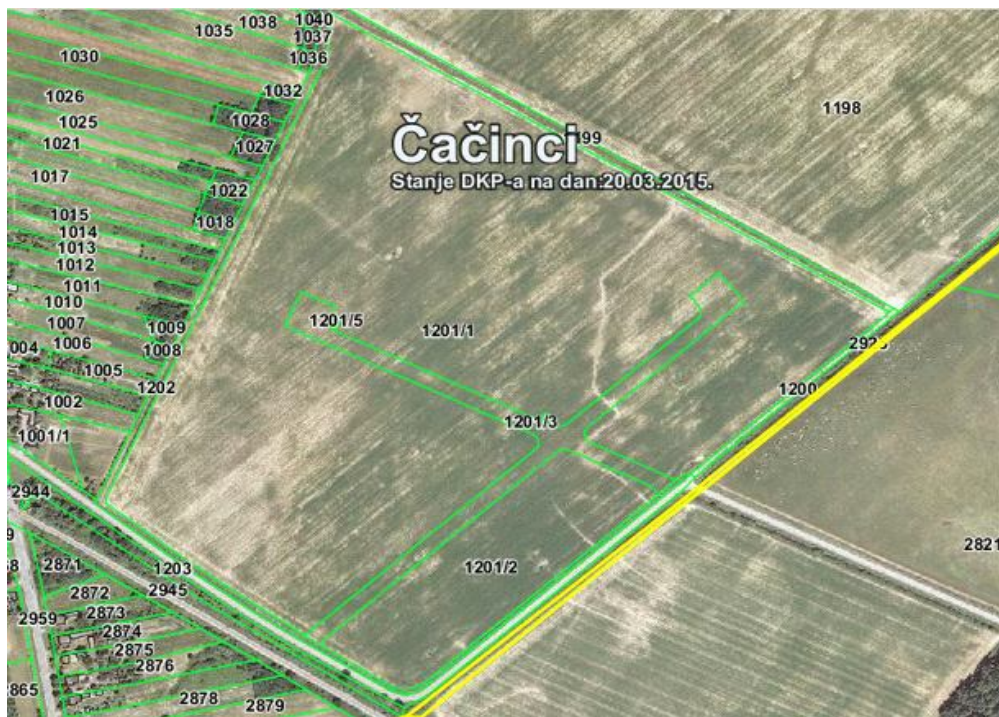
- osiguravanje dugoročnih uvjeta za razvoj malog i srednjeg poduzetništva i proizvodnog obrtništva kao jednog od najvažnijih i najstabilnijih nositelja razvoja gospodarstva,
- dugoročno smanjivanje i ublažavanje nezaposlenosti i poticanja poduzetnika na otvaranje novih radnih mjesta, osobito unutar proizvodnih djelatnosti,
- stimuliranje rasta i razvoja poduzetnika, osobito u pogledu razvoja novih proizvoda, primjene novih tehnologija i poticanja izvoza,
- olakšavanje komunikacije i poticanje suradnje između poduzetnika i obrtnika koji će se naći unutar zone, osobito poticanje na udruživanje na realizaciju konkretnih poduzetničkih i razvojnih projekata.

Na području općine Čačinci u funkciji su dvije poduzetničke/radne zone:

- Radna zona Boćine
- Radna zona Lipovac

3.1.1. Radna zona Boćine

Poduzetnička zona Boćine je smještena na neizgrađenom dijelu građevinskog područja na rubnom sjeveroistočnom dijelu naselja Čačinci. Ta je zona tangirana županijskom cestom Ž-4063 s južne i istočne strane, željezničkom prugom Zagreb – Osijek također s južne, te općinskom granicom s istočne strane. Na zapadnoj strani se nalazi vrlo vrijedno obradivo tlo, a na sjevernoj su ostala obradiva tla. Zona sadrži kč.br. 1201 k.o. Čačinci. Plan obuhvaća područje veličine 25,3849 ha, predviđene veličine građevinskih čestica iznose oko 7.400,00 do 54.000,00 m². Cijela poduzetnička zona obuhvaća samo jednu zemljišnu česticu koja je u vlasništvu općine (države) i ta se površina obrađuje kao poljoprivredna površina. Cijena iznosi 45,00 kn/m², ali uz program olakšica i poticaja razvoja gospodarstva općinsko Vijeće je odlučilo da će metar kvadratni iznositi 1,00 kn. Od ukupnog raspoloživog prostora za osnovne namjene planirana je ukupna površina od 230.966,00 m² (23,0966 ha) unutar koje je po kriteriju maksimalne izgrađenosti moguće realizirati izgradnju građevina ukupno cca 177.000,00 m² izgrađene površine, odnosno maksimalno 500.131,80 m² bruto razvijene površine.



Slika.18. Poduzetnička zona Boćine – katastarski plan

Po kriteriju 25 zaposlenih/ha unutar gospodarsko – poslovne zone predviđa se maksimalno 625 zaposlenih. Površina od 2,3896 ha je javna površina rezervirana za ceste i ostale infrastrukturne sustave. Unutar obuhvata UPU-a Boćine trenutno nema nikakvih sadržaja. Neizgrađeno je to područje u čijoj neposrednoj blizini prolazi sustav elemenata komunalne infrastrukture. Također, vrlo bitno je naglasiti da na području poduzetničke zone nema spomenika graditeljske baštine, a isto tako, prostor je to koji ne posjeduje kulturnu niti povijesnu vrijednost.

Poduzetnička zona Boćine predviđa gradnju i razvoj gospodarskih djelatnosti, poslovnih, servisnih, uslužnih, trgovačkih, skladišnih i manjih proizvodnih i drugih koji ne predstavljaju velike izvore onečišćenja okoliša ili na drugi način predstavljaju potencijalnu opasnost za okoliš. Prema tome, kod izbora djelatnosti i tehnologija treba isključiti one koje onečišćuju okoliš, odnosno one kod kojih se ne mogu osigurati propisane mjere zaštite okoliša. U ovoj zoni mogu se graditi, odnosno uređivati i: robne kuće, trgovački saloni, uredi, ugostiteljske građevine, zaštitno zelenilo, te drugi sadržaji koji upotpunjavaju sadržaj gospodarsko – poslovne zone i pridonose kvaliteti prostora.

Predviđeno područje zone Boćine svojim položajem i dobrom prometnom povezanošću pruža velike mogućnosti razvoja privrednih djelatnosti. Također, ne bi trebalo biti većih prepreka po pitanju vlasničkih odnosa budući da je zemljište u vlasništvu države, odnosno općine, tako da zainteresirani potencijalni investitori vrlo brzo mogu stupiti u posjed zemljišta.

3.1.2. Radna zona Lipovac

Poduzetnička zona Lipovac je prodana 2014. godine. Obuhvaća površinu od 44.889 m², podijeljena je na 7 zasebnih čestica, te je spremna za korištenje i djelomično je opremljena svom potrebnom infrastrukturom.