

TUMAČ PLANSKOG ZNAKOVLJA

postojeće/planirano

GRANICE

TERITORIJALNE I STATISTIČKE GRANICE

- ZUPANIJSKA GRANICA
- OPĆINSKA GRANICA

UVJETI KORIŠTENJA

ZAŠTIĆENI DIJELOVI PRIRODE

- PARK PRIRODE
- PARK-SUMA
- SPOMENIK PARKOVNE ARHITEKTURE

EKOLOŠKA MREŽA (NATURA 2000)

- POP (Područja očuvanja za ptice)
- POVS (Područja očuvanja za vrste i stanišne tipove)

PRIRODNA PODRUČJA

- GEOPARK

POVIJESNA GRADITELJSKA CJELINA

- KULTURNO-POVIJESNI KRAJOLIK

POVIJESNI SKLOP I GRAĐEVINA

- SAKRALNA GRAĐEVINA

MEMORIJALNA BAŠTINA

- SPOMEN OBJEKT

postojeće/planirano

TLO

- SEIZMOTEKTONSKI AKTIVNO PODRUČJE
- LOVIŠTE I UZGAJALIŠTE DIVLJACI
- DRENIRANE POVRŠINE

MINERALNE I ENERGETSKE SIROVINE

- ISTRAŽNI PROSTOR ENERGETSKE SIROVINE
- LEŽIŠTA I POJAVE MINERALNIH SIROVINA
- E3-metalne (metali, rude s rijetkim mineralima)
- E4-nemetalične-građevni pijesak i šljunak
- E5-ostale nemetalne sirovine - građevni kamen
- BUŠOTINA - istražna

VODE

- VODONOSNO PODRUČJE
- VODOZAŠTITNO PODRUČJE

BRANJENO PODRUČJE

PODRUČJA PRIMJENE PLANSKIH MJERA ZAŠTITE

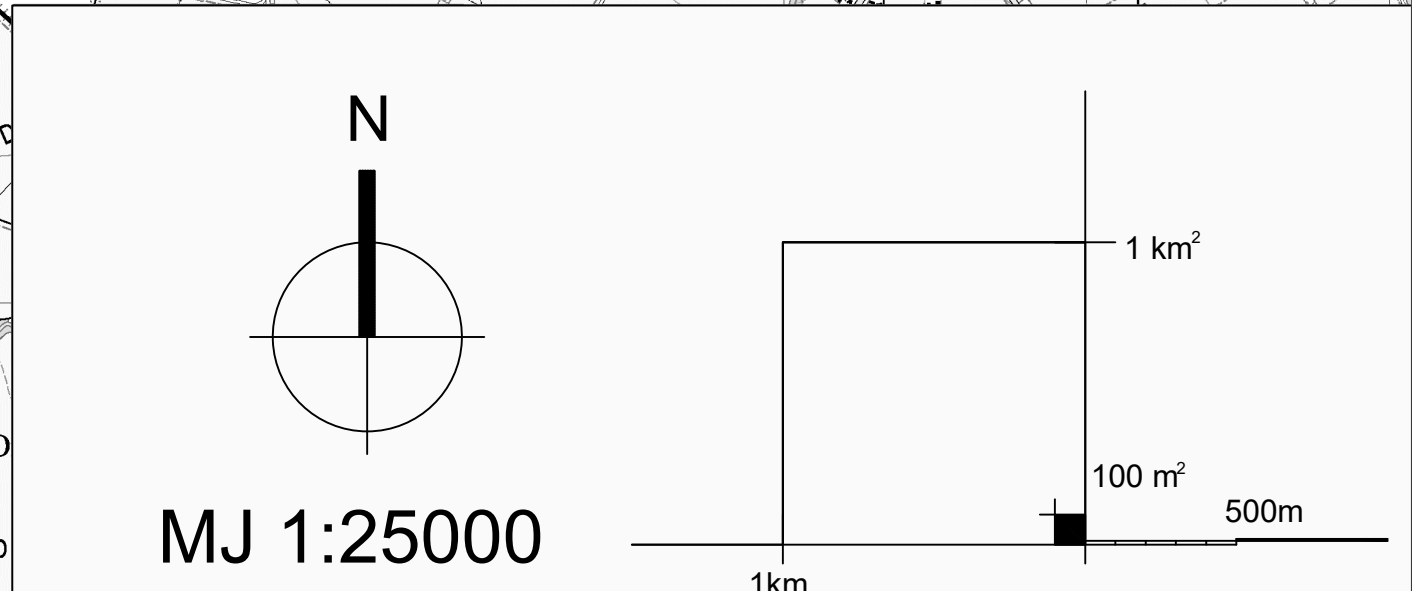
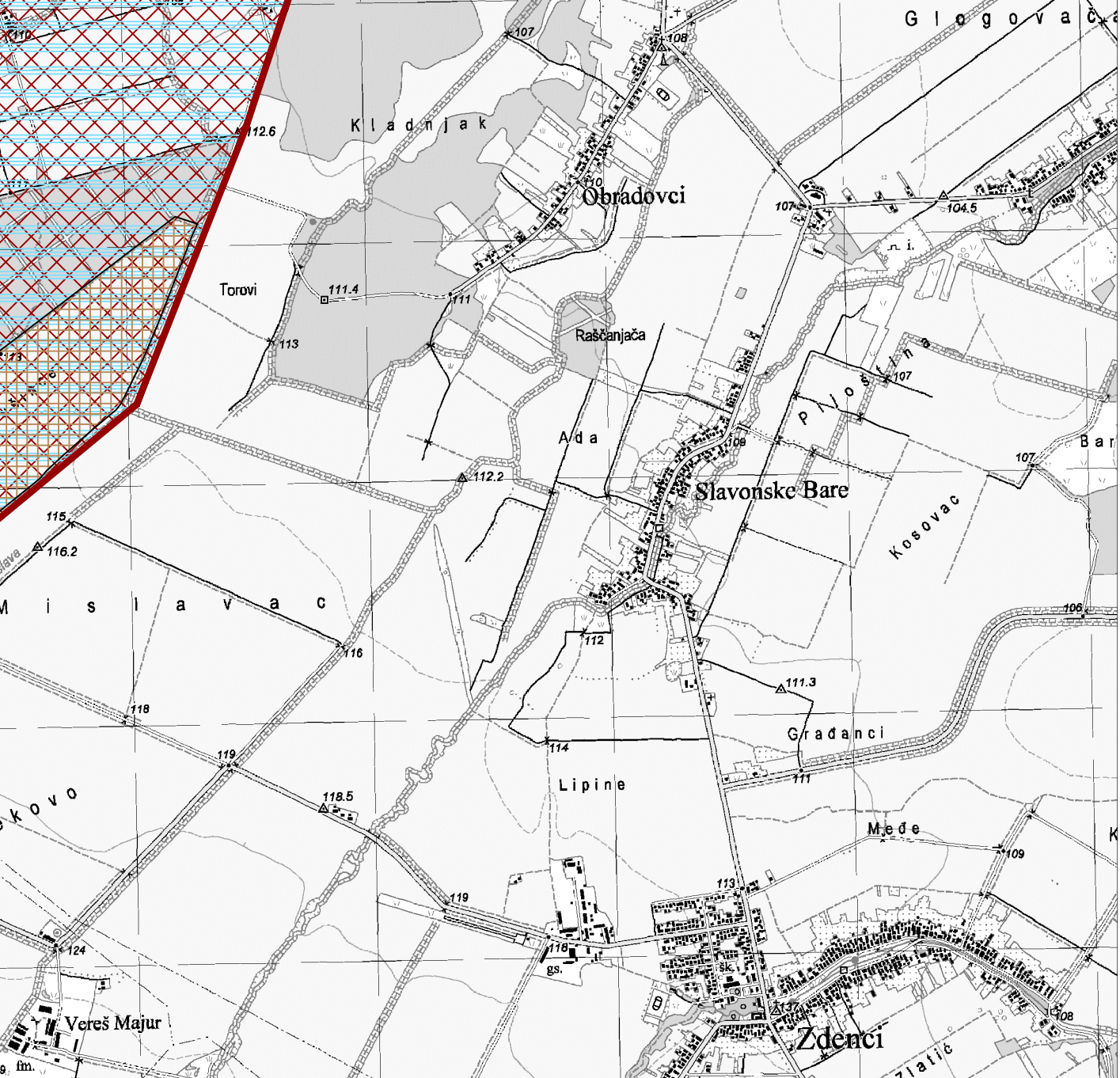
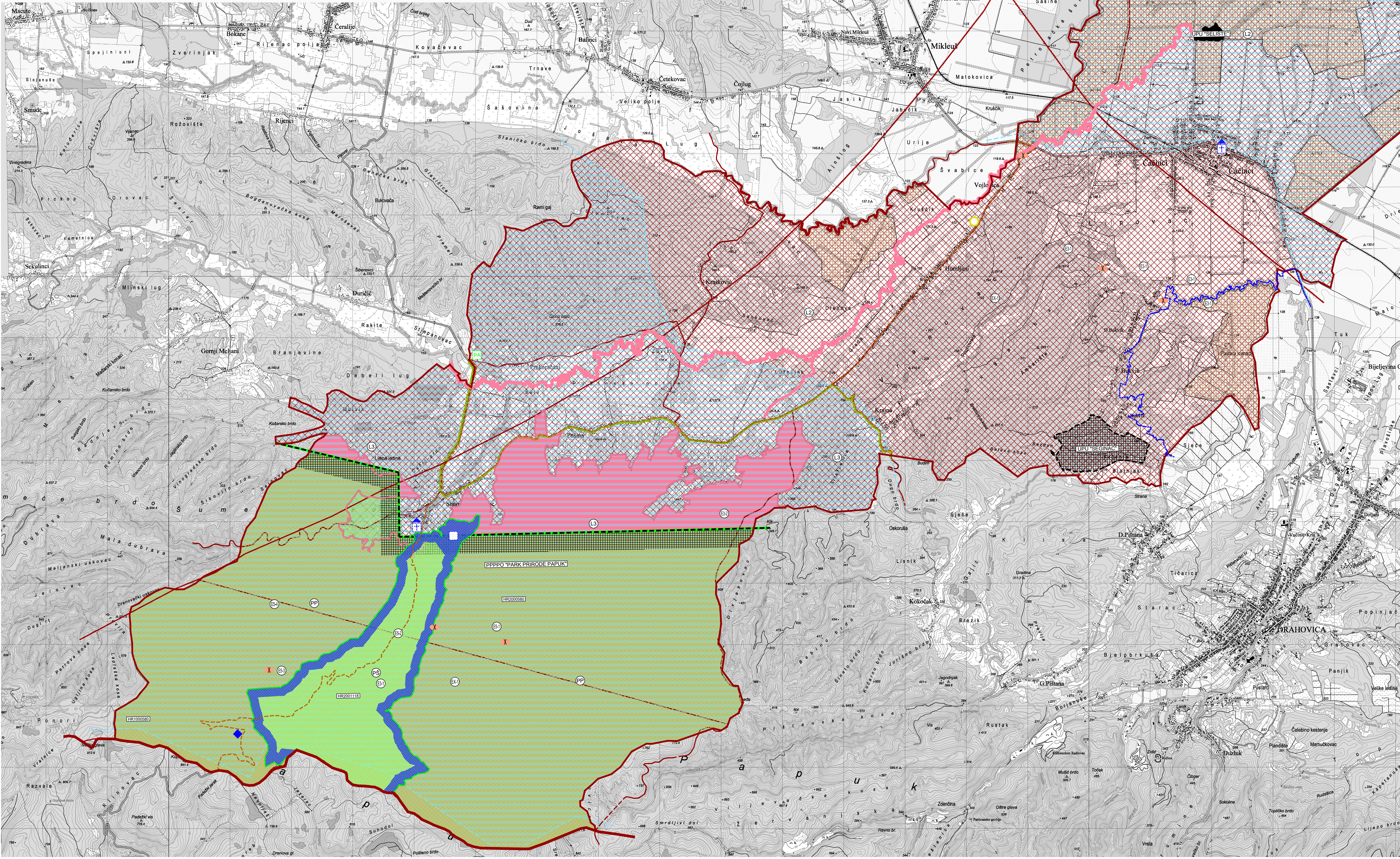
- OBUHVAAT OBAVEZNE IZRADE PROSTORNOG PLANA

KRAJOBRAZ

- BICIKLISTIČKI PUT

SANACIJA

- NESANIRANA POZAJMIŠTA



PROSTORNI PLAN UREĐENJA OPĆINE ČAČINCI III. IZMJENE I DOPUNE prijedlog	
3. UVJETI ZA KORIŠTENJE, UREĐENJE I ZAŠTITU PROSTORA	
Županija:	VIROVITIČKO-PODRAVSKA ČAČINCI
Općina:	PROSTORNI PLAN UREĐENJA OPĆINE - II. IZMJENE I DOPUNE
Naziv prostornog plana:	UVJETI ZA KORIŠTENJE, UREĐENJE I ZAŠTITU PROSTORA
Naziv kartografskog prikaza:	UVJETI ZA KORIŠTENJE, UREĐENJE I ZAŠTITU PROSTORA
Broj kartografskog prikaza:	3
Mjerilo kartografskog prikaza:	1: 25 000
Odluka o izradi III. izmjene i dopuna PPUO Čačinci (službeno glasilo):	Odluka predstavničkog tijela o donošenju plana (službeno glasilo):
"Službeni glasnik" Općine Čačinci, broj 06/22.	"Službeni glasnik" Općine Čačinci, broj
Javna rasprava (datum objave):	Javni uvid godišnjice
09.10.2023. god.	od: 18.10.2023. god.
do: 26.10.2023. god.	do: 26.10.2023. god.
Pečat tijela odgovornog za provođenje javne rasprave:	Odgovorna osoba za provođenje javne rasprave:
	ALEN JURENAC (ime, prezime i potpis)
Pravna osoba/tijelo koje je izradilo plan:	VTC-PROJEKT D.O.O. VIROVITICA
Pečat pravne osobe/tijela koje je izradilo plan:	Odgovorna osoba:
	ŽELJKO LOVREKOVIĆ, dipl.inž.građ. (ime, prezime i potpis)
Odgovorni voditelj:	DAMIR KOVAČEVIĆ, dipl.inž.arh. (ime, prezime i potpis)
Stručni tim u izradi plana:	3. SARA PELC, mag.ing.arh. 4. ŽELJKO LOVREKOVIĆ, dipl.inž.građ. 5. BRANIMIR BUKVIĆ, dipl.inž.građ.
Pečat predstavničkog tijela:	Predsjednik predstavničkog tijela:
	TOMISLAV TOMIĆ, dipl.ing. (ime, prezime i potpis)
Istovjetnost ovog prostornog plana s izvornikom ovjerava:	Pečat nadležnog tijela:
(ime, prezime i potpis)	